

Утверждена

(наименование документа об утверждении, включая наименования органов государственной власти или

органов местного самоуправления, принявших решение об утверждении схемы или

подписавших соглашение о перераспределении земельных участков)

от _____ № _____











Схема расположения земельного участка или земельных участков на кадастровом плане территории

Площадь земельного участка		1 200 м ²	
Обозначение характерных точек границ	Координаты, м		
	X	Y	
1	2	3	
1	631 661,91	2 355 672,79	
н2	631 680,20	2 355 688,33	
н3	631 646,20	2 355 725,01	
4	631 627,90	2 355 709,44	
1	631 661,91	2 355 672,79	



Масштаб 1:1 000

Условные обозначения:

-  - Существующая часть границы, имеющиеся в ГКН сведения о которой достаточны для определения ее местоположения
-  - Вновь образованная часть границы, сведения о которой достаточны для определения ее местоположения
-  - Обозначение образованного участка
-  - Надпись номера кадастрового квартала
-  7 - Существующая точка, имеющиеся в ГКН сведения о которой позволяют однозначно определить ее местоположение
-  H3 - Образуемая точка, сведения о которой позволяют однозначно определить ее местоположение
-  - Земли общего пользования
-  - Существующая часть границы, сведения о которой содержатся в ГКН
-  - Кадастровый номер земельного участка
-  - Граница кадастрового квартала.