

Утверждена

(наименование документа об утверждении, включая наименования органов государственной власти или


органов местного самоуправления, принявших решение об утверждении схемы или

подписавших соглашение о перераспределении земельных участков)

от _____ № _____










Схема расположения земельного участка или земельных участков на кадастровом плане территории

Площадь земельного участка		1 475 м ²	
Обозначение характерных точек границ	Координаты, м		
	X	Y	
1	2	3	
н1	627 281,19	2 363 757,98	
н2	627 291,80	2 363 805,84	
н3	627 262,03	2 363 808,96	
н4	627 251,10	2 363 760,19	
н1	627 281,19	2 363 757,98	



Масштаб 1:1 000

Условные обозначения:

-  - Вновь образованная часть границы, сведения о которой достаточны для определения ее местоположения
-  - Обозначение образованного участка
-  - Надпись номера кадастрового квартала
-  - Образуемая точка, сведения о которой позволяют однозначно определить ее местоположение
-  - Земли общего пользования
-  - Существующая часть границы, сведения о которой содержатся в ГКН
-  - Кадастровый номер земельного участка
-  - Граница кадастрового квартала.
-  - Территория охранной зоны