

Утверждена

(наименование документа об утверждении, включая наименования органов государственной власти или

органов местного самоуправления, принявших решение об утверждении схемы или

подписавших соглашение о перераспределении земельных участков)

от _____ № _____








Схема расположения земельного участка или земельных участков на кадастровом плане территории

Площадь земельного участка		1 400 м ²	
Обозначение характерных точек границ	Координаты, м		
	X	Y	
1	2	3	
н1	627 407,83	2 370 308,89	
н2	627 411,01	2 370 338,73	
н3	627 361,86	2 370 342,85	
н4	627 364,34	2 370 312,31	
н1	627 407,83	2 370 308,89	



Масштаб 1:1 000

Условные обозначения:

-  - Существующая часть границы, имеющиеся в ГКН сведения о которой достаточны для определения ее местоположения
-  - Вновь образованная часть границы, сведения о которой достаточны для определения ее местоположения
- :ЗУ1** - Обозначение образованного участка
- :1004006** - Надпись номера кадастрового квартала
-  **7** - Существующая точка, имеющиеся в ГКН сведения о которой позволяют однозначно определить ее местоположение
-  **Н3** - Образованная точка, сведения о которой позволяют однозначно определить ее местоположение
-  - Земли общего пользования
-  - Существующая часть границы, сведения о которой содержатся в ГКН
- :118** - Кадастровый номер земельного участка
-  - Граница кадастрового квартала.