

## Утверждена

(наименование документа об утверждении, включая наименования органов государственной власти или

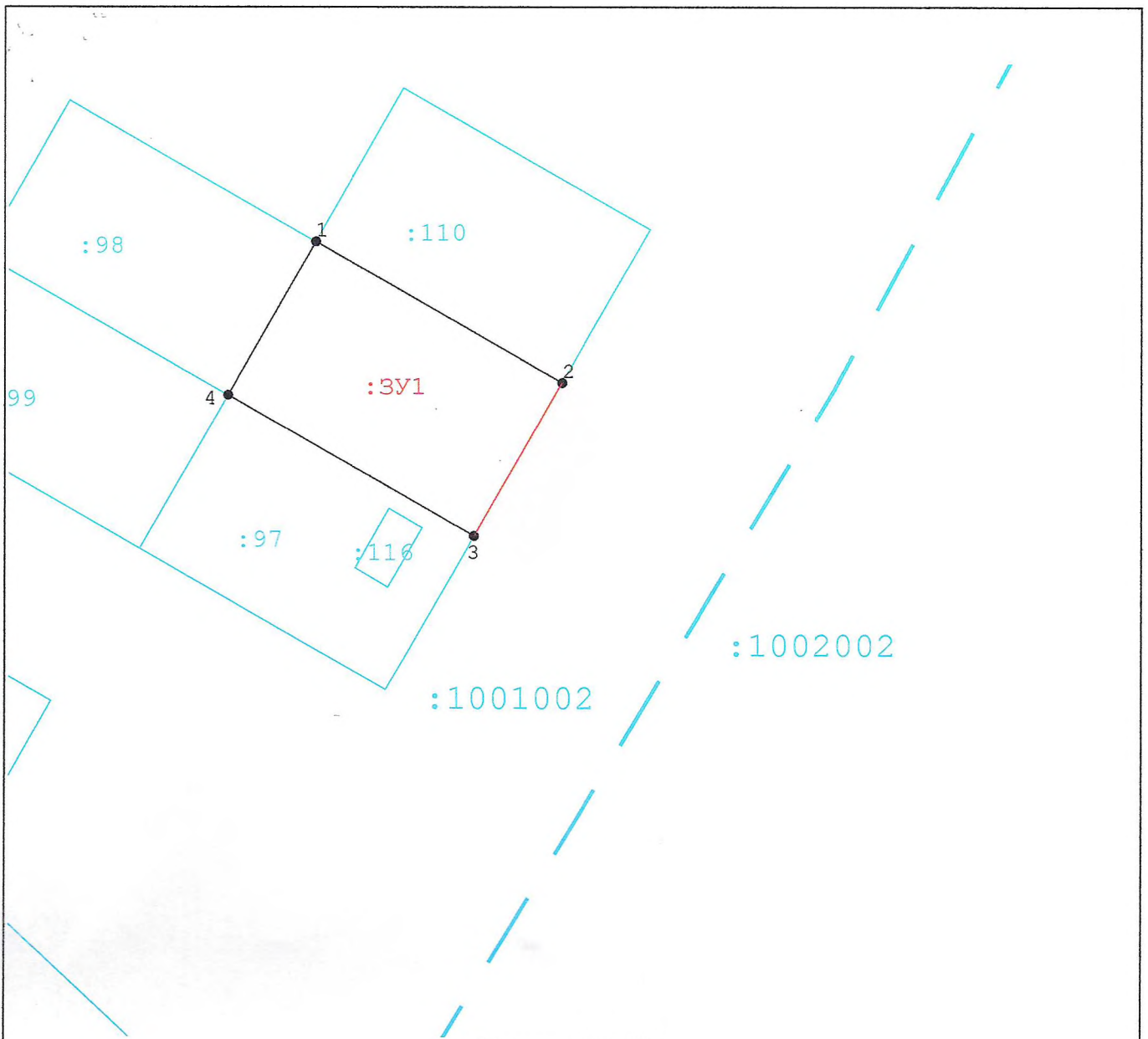
органов местного самоуправления, принявших решение об утверждении схемы или

подписавших соглашение о перераспределении земельных участков)

от \_\_\_\_\_ № \_\_\_\_\_






### Схема расположения земельного участка или земельных участков на кадастровом плане территории

Площадь земельного участка		1 260 м <sup>2</sup>	
Обозначение характерных точек границ	Координаты, м		
	X	Y	
1	2	3	
1	631 939,04	2 355 923,62	
2	631 916,67	2 355 962,67	
3	631 892,38	2 355 948,74	
4	631 914,74	2 355 909,71	
1	631 939,04	2 355 923,62	



Масштаб 1:1 000

**Условные обозначения:**

-  - Существующая часть границы, имеющиеся в ГКН сведения о которой достаточны для определения ее местоположения
- :3У1 - Обозначение образованного участка
- :1004006 - Надпись номера кадастрового квартала
-  7 - Существующая точка, имеющиеся в ГКН сведения о которой позволяют однозначно определить ее местоположение
-  - Земли общего пользования
-  - Существующая часть границы, сведения о которой содержатся в ГКН
- :118 - Кадастровый номер земельного участка
-  - Граница кадастрового квартала.