

Утверждена

Распоряжением Комитета по управлению имуществом и земельным
(наименование документа об утверждении, включая наименования органов государственной власти или
отношениям администрации Красноармейского муниципального района
органов местного самоуправления, принявших решение об утверждении схемы или
Челябинской области
подписавших соглашение о перераспределении земельных участков)

от _____ № _____

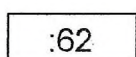
**Схема расположения земельного участка или земельных
участков на кадастровом плане территории**


Площадь земельного участка		1 001 м ²	
Обозначение характерных точек границ	Координаты, м		
	X	Y	
1	2	3	
н1	630 082,48	2 355 032,20	
н2	630 102,15	2 355 000,68	
н3	630 121,93	2 355 012,60	
н4	630 124,95	2 355 014,43	
н5	630 103,95	2 355 047,05	
н1	630 082,48	2 355 032,20	




Масштаб 1:2 000

Условные обозначения:

 - Учтенный земельный участок, сведения о границах которого внесены в ГКН.

 - Образованный земельный участок

 - Граница и номер кадастрового квартала